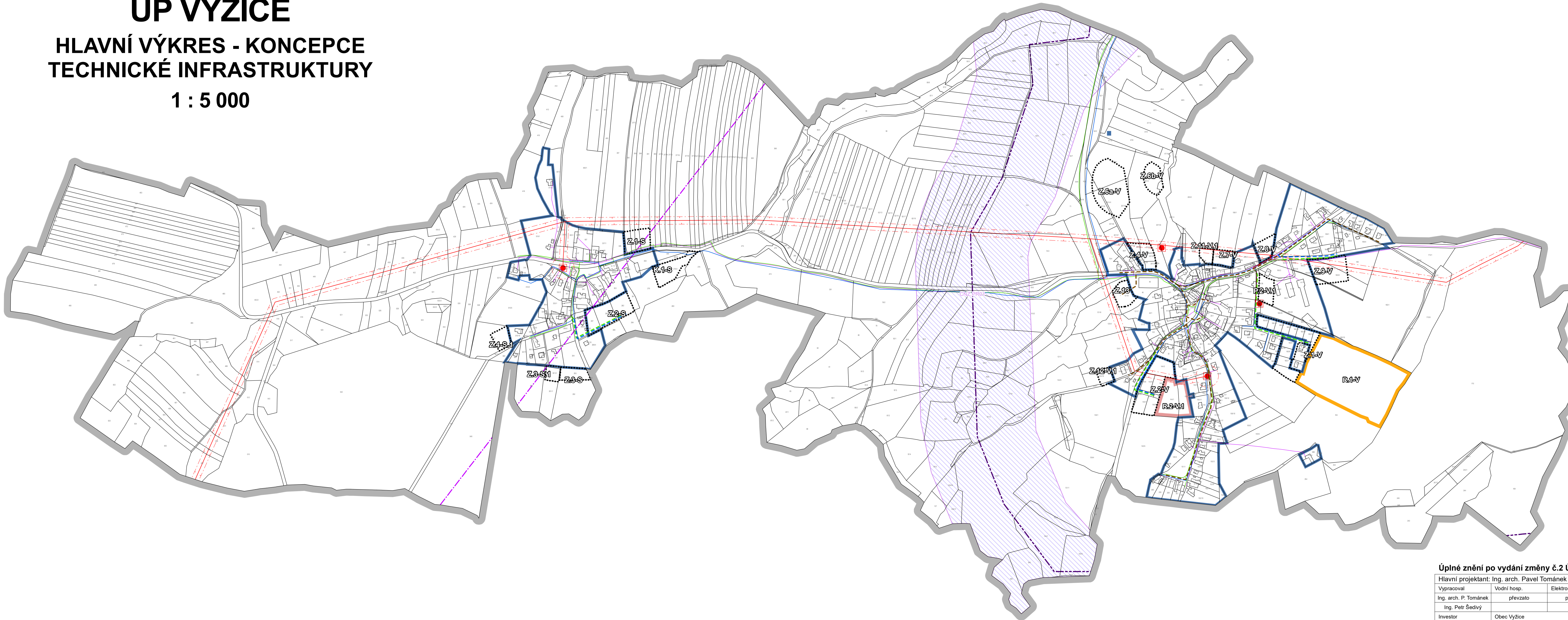


ÚP VYŽICE








HLAVNÍ VÝKRES - KONCEPCE TECHNICKÉ INFRASTRUKTURY

1 : 5 000













LEGENDA

ZÁKLADNÍ ČLENĚNÍ ÚZEMÍ

-  hranice řešeného území
-  hranice zastavěného území k 5. 6. 2023
-  hranice zastavitelných ploch
-  hranice ploch přestavby
-  hranice ploch změn v krajině
-  koridory vymezené nad plochami s rozdílným způsobem využití z nadřazené dokumentace
-  územní rezervy

TECHNICKÁ INFRASTRUKTURA

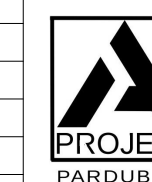
-  trasa vrchního vedení VN 35 kV
-  trasa podzemního vedení VN 35 kV
-  trafostanice
-  ochr. pásmo vrchního vedení VN 35 kV a trafostanice
-  trasa vodovodu
-  trasa kanalizace
-  trasa STL plynovodu
-  komunikační kabelové vedení
-  radioreléové spoje
-  produktovod

ZÁZNAM O ÚČINNOSTI – změna č. 2 ÚP Vyžice:

Správní orgán, který vydal změnu č.2 ÚP Vyžice:	Zastupitelstvo obce Vyžice
Pořadové číslo poslední změny:	2
Datum nabytí účinnosti změny č.2 ÚP:	
Jméno a příjmení oprávněné úřední osoby pořizovatele:	David Holub
Funkce oprávněné úřední osoby pořizovatele:	starosta
otisk úředního razítka	podpis

Úplné znění po vydání změny č.2 ÚP

Hlavní projektant: Ing. arch. Pavel Tománek					
Vypracoval	Vodní hosp.	Elektrozvody	Plynovody	ZPF	ÚSES
Ing. arch. P. Tománek	převzato	převzato	převzato	Ing. arch. P. Tománek	převzato
Ing. Petr Šedivý					
Investor	Obec Vyžice				
Území	k.ú. Vyžice				
ÚP VYŽICE			Formát		
HLAVNÍ VÝKRES - KONCEPCE TECHNICKÉ INFRASTRUKTURY			Měřítko	1 : 5 000	
			Stupeň	ÚPD	
			Datum	02/2025	
			Zak. číslo	223/23	
			Část		



A2.3